




מחוז : המרכז  
נפה : פתח תקוה  
מקום : צופית  
גוש : 7595  
חלקות: 144

הוכן עבור: מ.א.דרום השרון

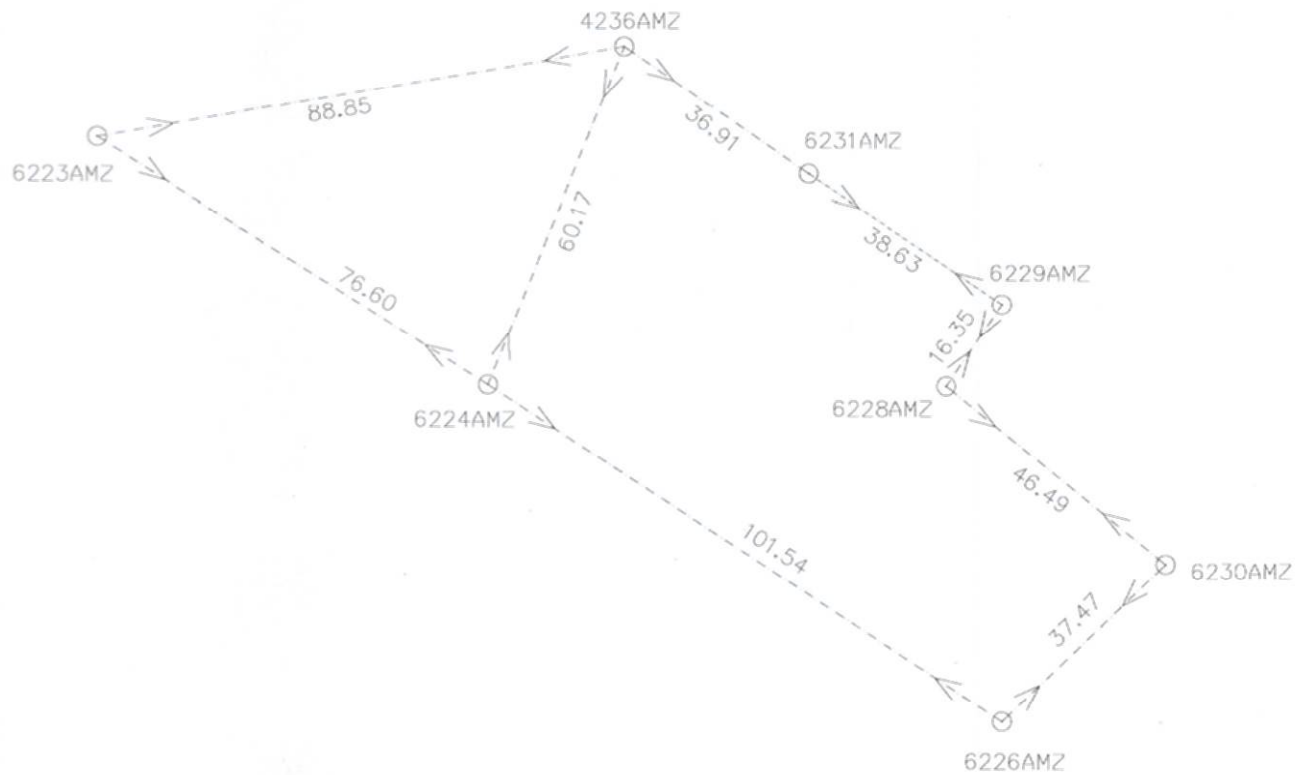


1.חלוקה

השטחים בדונם מסר	מספרי החלקות		
	סופי	ארעי	ת.ב.צ.ח.מ.צ.
0.666	1	1005	מגורים א'
0.674	2	1006	מגורים א'
0.472	3	1007	מגורים א'
0.663	4	1022	התנאי
0.707	5	1020	ש.צ.פ.
0.168	6		דרך
0.327	7		דרך
0.720	8	1013	דרך
0.160	9	1017	ש.צ.פ.
4.557	(144)		

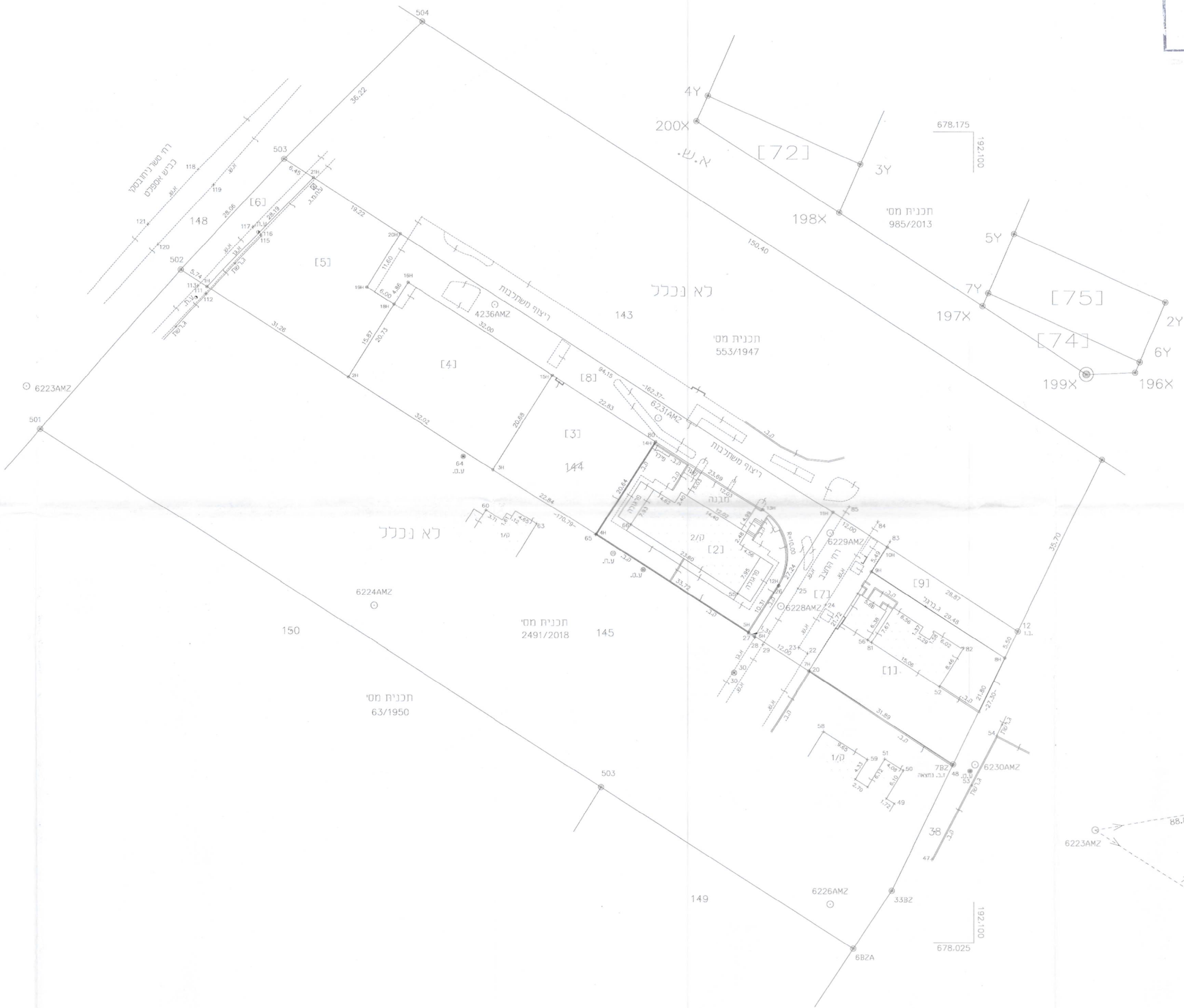


תרשים רשת הבקרה האופקית  
קנה מידה 1:1250



הערות

- 1 הגבולות ושטח החלקות 144 נבדלו ממפה גוש רישום 7595.
- 2 התוכנית הוכנה בהתאם לחביע מס שר/מק/111/17.
- 3 כל הגבולות שלא תוארו אינם מסומנים בשטח.



אני מאשר בזה כי תשרים זה מתאר בדיוק את מצבם וגבולותיהם של המקרקעין המתוארים  
בו במועדים המצוינים להלן:

תאריך מדידת הפרטים: 11.05.2020

תאריך מדידת סימני הגבול הישנים שנמצאו או שחזרו בשדה:

תאריך מדידת סימני הגבול האחרים כאם סומנו ונמדדו:

אני מאשר בזה כי ערכתי את התציר לפי תקנות המדידות  
עמידות ומיפוי, התשע"ו - 2016, וכי היא ראויה כאישר לשם רישום.

תאריך גמר התכנית: 12.05.2020  
המקום: נתלים

כספי האי מושב נחלים 0522531084  
שם המודד ומענו

623

מספר רישון

חתימה